

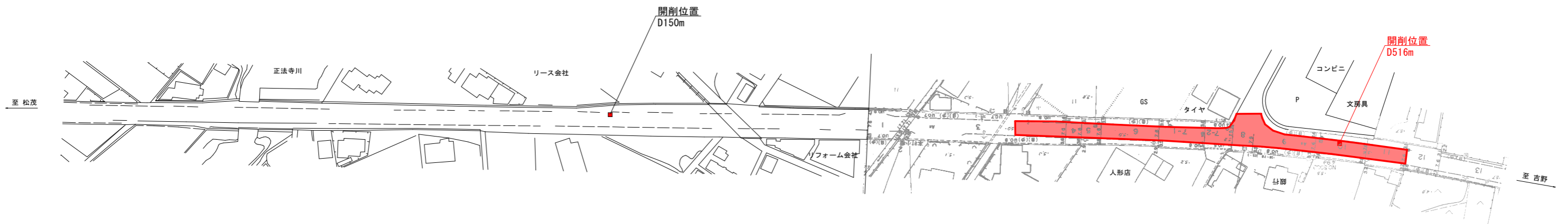
① 松茂吉野線 (新富吉橋～タイヤ店の付近)

計画平面図 S=1/1000



施工延長 L=200.0m 車道舗装 A=1,725m<sup>2</sup>

路面切削工 A=1,725m<sup>2</sup>  
厚 5cm改質密粒度As A=1,725m<sup>2</sup> (本線: 1,513m<sup>2</sup>, 支道: 212m<sup>2</sup>)

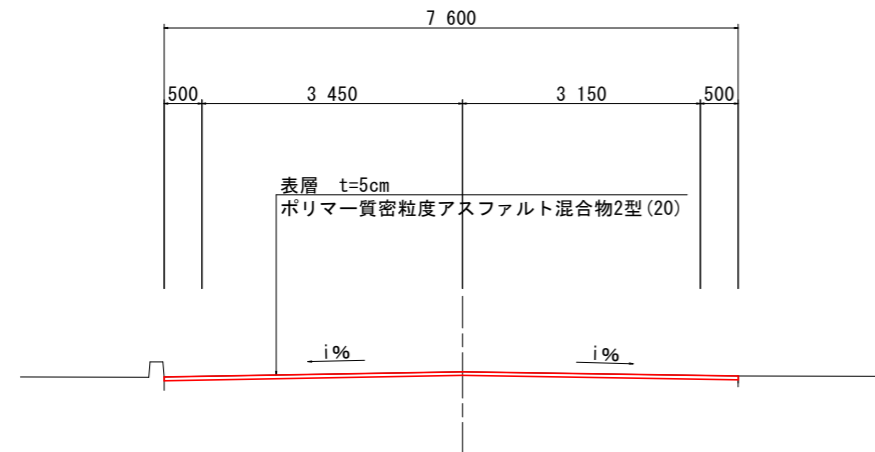


工事名	R4徳土 松茂吉野線 藍・奥野 舗装修繕工事		
路線名等	松茂吉野線		
工事箇所	板野郡藍住町奥野		
図面名	計画平面図		
縮尺	S=1/1000	図面番号	1 / 3
会社名			
事業者名	徳島県東部県土整備局		

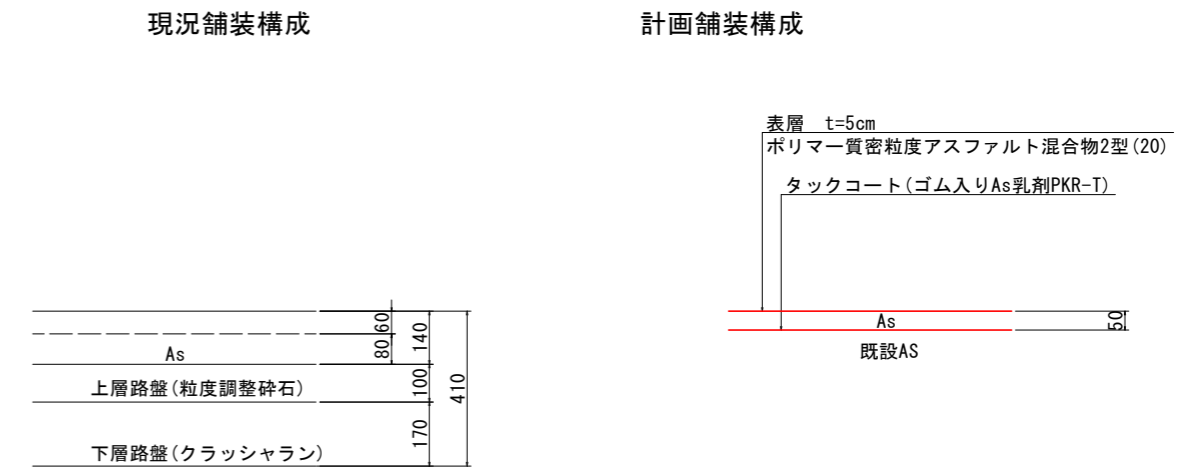
① 松茂吉野線 (新富吉橋～タイヤ店の付近)

標準断面図

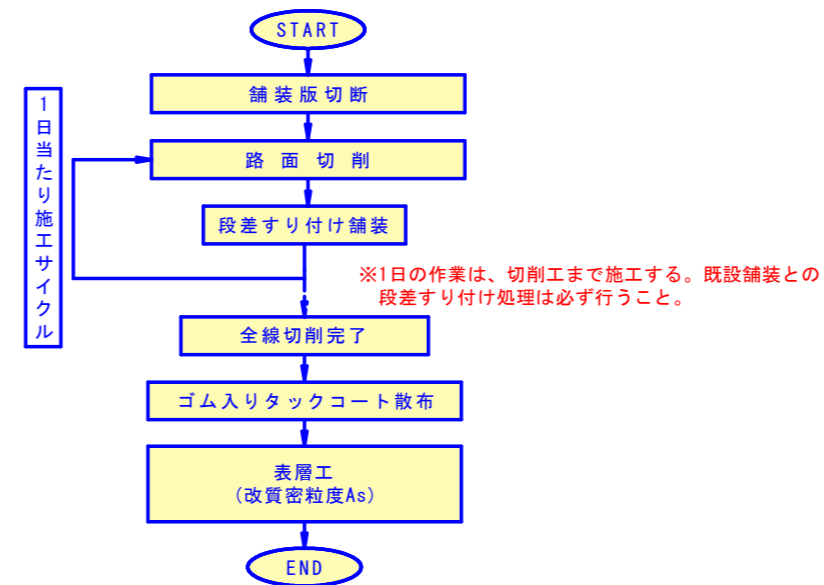
標準断面図 S=1/50



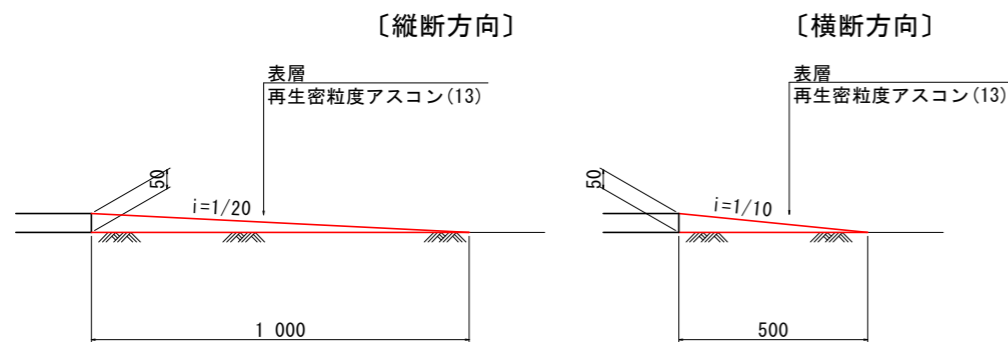
舗装断面図 S=1/10



【施工フロー】



舗装段差すり付け詳細図 S=1/10

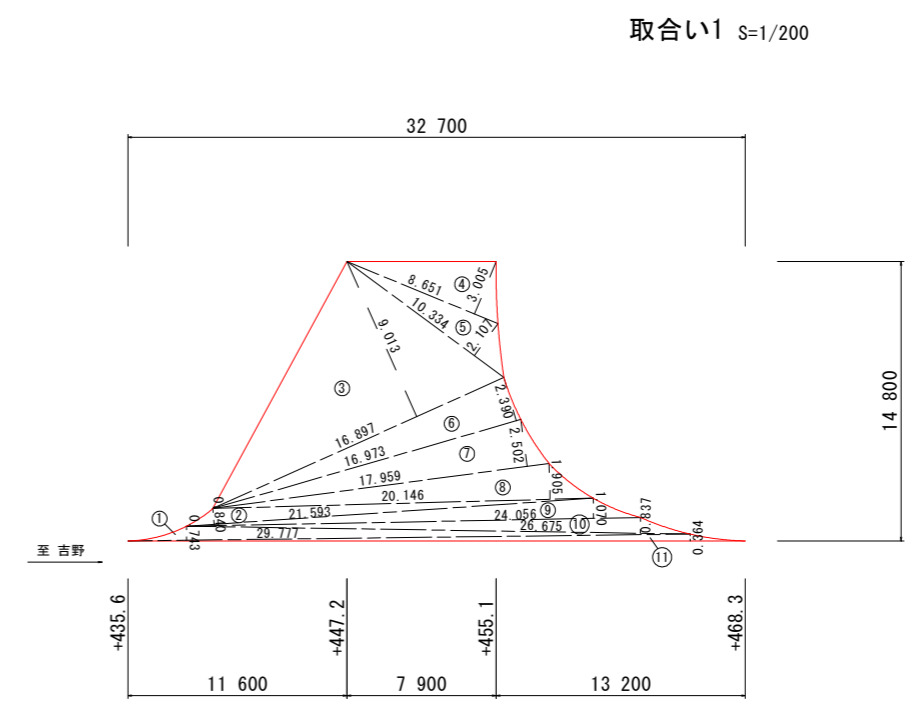
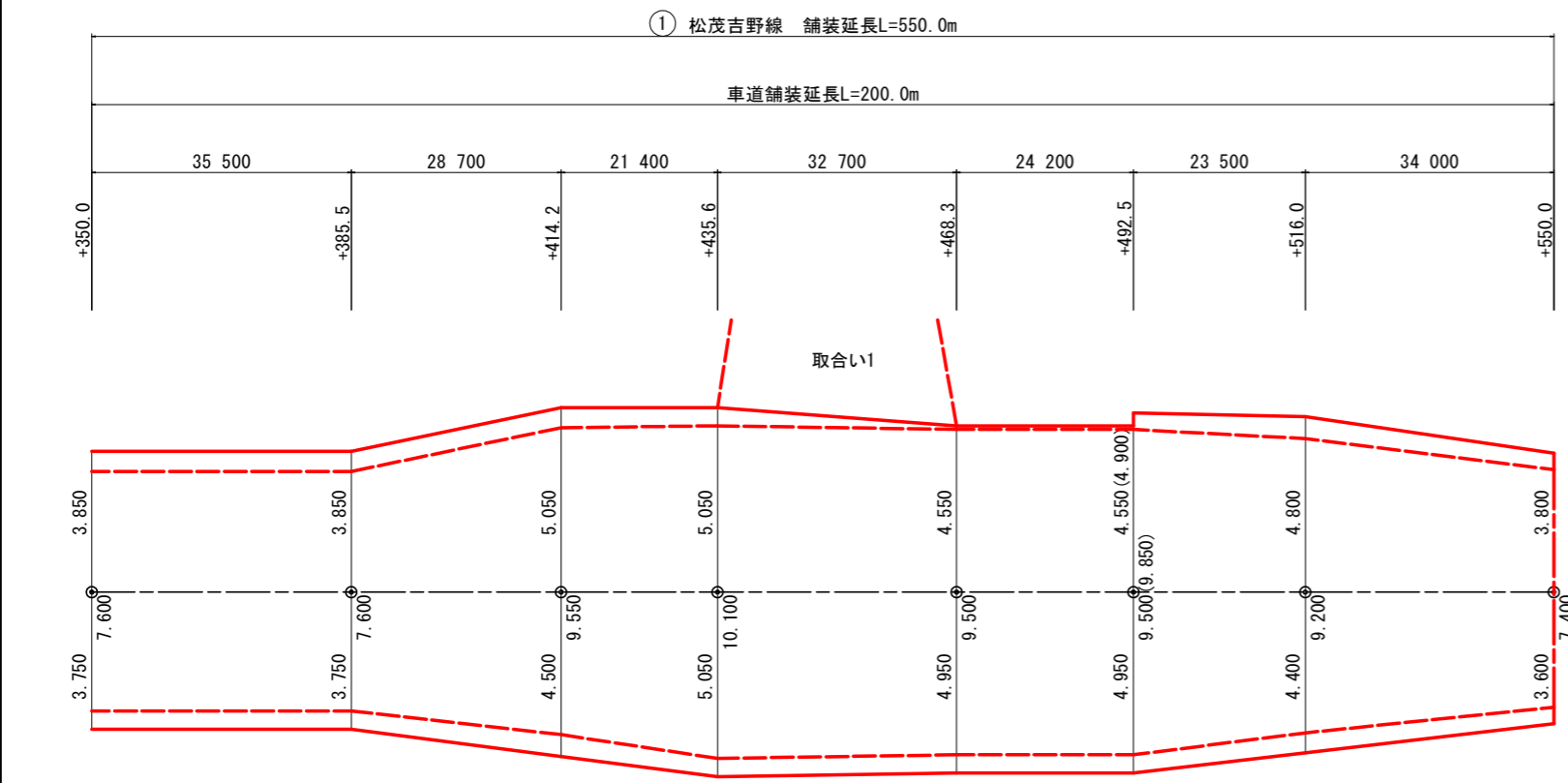
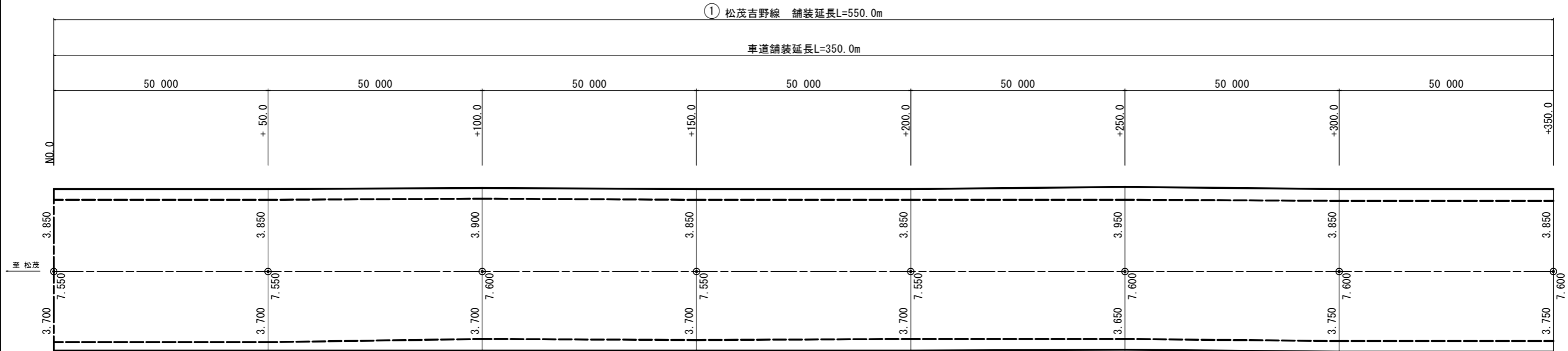


工事名	R4徳土 松茂吉野線 藍・奥野 舗装修繕工事		
路線名等	松茂吉野線		
工事箇所	板野郡藍住町奥野		
図面名	標準断面図		
縮尺	図示	図面番号	2 / 3
会社名			
事業者名	徳島県東部県土整備局		

① 松茂吉野線 (新富吉橋～タイヤ店の付近)

舗装展開図

Vs=1/100  
Hs=1/500



記号	底辺	高さ	倍面積 m2
1	29.777	0.743	22.124
2	21.593	0.840	18.138
3	16.897	9.013	152.293
4	8.651	3.005	25.996
5	10.334	2.107	21.774
6	16.973	2.390	40.565
7	17.959	2.502	44.933
8	20.146	1.905	38.378
9	24.056	1.070	25.740
10	26.675	0.837	22.327
11	32.700	0.364	11.903
倍面積 m2			424.171
面積 m2			212.086

工事名	R4徳土 松茂吉野線		
路線名等	松茂吉野線		
工事箇所	板野郡藍住町奥野		
図面名	舗装展開図		
縮尺	図示	図面番号	3 / 3
会社名			
事業者名	徳島県東部県土整備局		